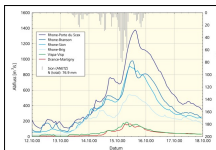


N°	PN	Paliers	Q	DBH de rive	
1	Petit de Saas	Aval Gls. Est	1300	1500	7120
2	Arros de Saas	Aval Gls	1150	1300	2100
3	Arros de Saas	Aval Saas	1300	1400	1910
4	Arros de Saas	Aval Saas	1300	1400	1900
5	Arros de Saas	Aval Saas	1300	1400	1900
6	Arros de Saas	Aval Saas	1300	1400	1900
7	Arros de Saas	Aval Saas	1300	1400	1900
8	Arros de Saas	Aval Saas	1300	1400	1900
9	Arros de Saas	Aval Saas	1300	1400	1900
10	Arros de Saas	Aval Saas	1300	1400	1900
11	Arros de Saas	Aval Saas	1300	1400	1900
12	Arros de Saas	Aval Saas	1300	1400	1900
13	Arros de Saas	Aval Saas	1300	1400	1900
14	Arros de Saas	Aval Saas	1300	1400	1900
15	Arros de Saas	Aval Saas	1300	1400	1900
16	Arros de Saas	Aval Saas	1300	1400	1900
17	Arros de Saas	Aval Saas	1300	1400	1900
18	Arros de Saas	Aval Saas	1300	1400	1900
19	Arros de Saas	Aval Saas	1300	1400	1900
20	Arros de Saas	Aval Saas	1300	1400	1900
21	Arros de Saas	Aval Saas	1300	1400	1900
22	Arros de Saas	Aval Saas	1300	1400	1900



### 1. Carte des phénomènes

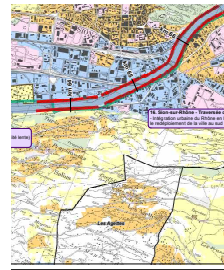
### 2. Hydrologie

### 3. Scénarios

	Pluie	Q	Vegetation	Bos	Gls	Embr	Patrimoine 1	Patrimoine 2	...	Qd
Scénarios T20	Ph	Qa	Vegetation a	Bos a	Gls a	Embr a	Embr a	Embr a	Embr a	Qa
	Ph b	Qb	Vegetation b	Bos b	Gls b	Embr b	Embr b	Embr b	Embr b	Qb
Scénarios T50	Ph	Qc	Vegetation c	Bos c	Gls c	Embr c	Embr c	Embr c	Embr c	Qc
	Ph	Qd	Vegetation d	Bos d	Gls d	Embr d	Embr d	Embr d	Embr d	Qd
Scénarios T100	Qe	Qe	Vegetation e	Bos e	Gls e	Embr e	Embr e	Embr e	Embr e	Qe
	Qf	Qf	Vegetation f	Bos f	Gls f	Embr f	Embr f	Embr f	Embr f	Qf
	Qg	Qg	Vegetation g	Bos g	Gls g	Embr g	Embr g	Embr g	Embr g	Qg
Scénarios T50	Qh	Qh	Vegetation h	Bos h	Gls h	Embr h	Embr h	Embr h	Embr h	Qh
	Qi	Qi	Vegetation i	Bos i	Gls i	Embr i	Embr i	Embr i	Embr i	Qi
Scenario Qd47	Qj	Qj	Vegetation j	Bos j	Gls j	Embr j	Embr j	Embr j	Embr j	Qj



### 4. Cartes d'intensité



Affectation des zones

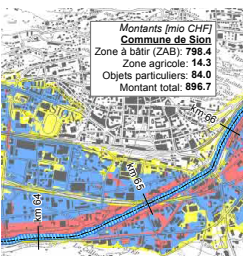
- Zones d'habitat
- Zones industrielles, artisanales, mixtes
- Zones de constructions et d'installations publiques ou sportives
- Zones agricoles
- Zones protégées / aires forestières
- Autre / sans affectation particulière

### 5. Affectation des zones

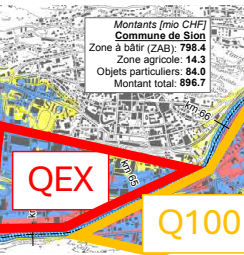
### 6. Zones de danger



### 7. Dommages potentiels



### 8. Objectifs de protection



### 9. Déficit de protection